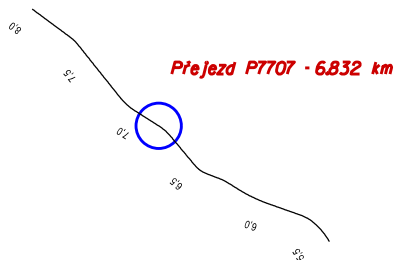


Orientační schéma:




Razítko oprávněné osoby:






 Náležitostmi a přesností odpovídá
 právním předpisům

Ověřeno dne: 1. 8. 2022

Číslo ověření: 44 / 2022

Revize:	Datum:	Popis:	Kontroloval:
000	3.9.2021	Definitivní odevzdání dokumentace	

Stavebník/investor:	Správa železnic, státní organizace	 SPRÁVA ŽELEZNIC
Adresa:	Dlážděná 1003/7, 110 00 Praha 1	
Zástupce investora:	Stavební správa východ	
Adresa:	Nerudova 1, 779 00 Olomouc	

Zhotovitel stavby:	CZ&SWE Konsorcium - PZS Milotice	 AFRY	
Adresa:	Magistrů 1275/13, 140 00 Praha 4		
Kontakt:	T: +420 775 429 482 E: radovan.kominek@afry.com		
Zhotovitel objektu:	AFRY CZ s.r.o	 AFRY	
Adresa:	Magistrů 1275/13, 140 00 Praha 4		
Kontakt:	T: +420 604 167 891 E: jiri.fulin@afry.com		
Hlavní projektant (HIP):	Specialista:	Odpovědný projektant:	Zpracovatel přílohy:
Ing. Radovan Komínek	Ing. Jiří Fulín 	Ing. Jiří Fulín 	Ing. Jiří Fulín 

Název stavby/akce:	Výstavba PZS přejezdu P7707 v km 6,832 trati Milotice nad Opavou - Vrbno pod Pradědem	S-kód: S622000458
		Zakázka: 2020/0274
Název části:	Dokladová část	Označení části: E.3.2
Název objektu:	Geodetická dokumentace	Číslo objektu/komplexu: -
Název přílohy:	Majetkoprávní část	Číslo přílohy: 1
Název dílčí části přílohy:	Tabulka majetkoprávního vypořádání stavby	Paré:
Kraj:	Katastrální území:	TUDU:
Moravskoslezský	Skrbovice	224104
Dokumentace:		
Stupeň dokumentace:	Datum zpracování:	Formáty:
DUSP + PDPS	15.10.2021	A4
		Měřítko: -
S-kód:	Stupeň dokumentace:	Část:
S 6 2 2 0 0 0 4 5 8	- D U S P	- E 3 2 - - - - -
	Objekt:	Podobjekt:
		Příloha:
		1 - 0 0 0

Prostor pro další informace

Obsah:

Seznam nemovitostí dotčených stavbou

Seznam PUPFL do 50m od obvodu stavby

Seznam sousedních nemovitostí

Bilance ploch dle katastrálních území

Seznam nemovitostí dotčených stavbou
VÝSTAVBA PZS PŘEJEZDU NA TRATI MILOTICE NAD OPAVOU – VRBNO POD PRADĚDEM, P7707

stav k 01.08.2022

Údaje dle KN															Trvalý zábor					Dočasný zábor - nájmy pozemků		Věcné břemeno				Poznámka	
Katastrální území dle KN	TÚ	staničen í KM	LV	Spoluvi . podíl	Jméno (název) vlastníka	Adresa (sídlo) vlastníka	Druh číslování parcely	Parcelní číslo	Výměra (m ²)	Druh pozemku	Využití	Způsob ochrany	Stavba	Jiné právní vztahy	výkup (m ²)	UMVZST CD k SZ (m ²)	bez výkupu (m ²)	Nabyvatel	SO/PS	do 1 roku (m ²)	SO/PS	(m ²)	Délka VB (m)	Číslo SO, PS	Oprávněný		
Skrbovice	2241	7,5	34	1/1	Obec Šíroká Niva	č. p. 79, 79201 Šíroká Niva	2	501/2	883	trvalý travní porost	ZPF		součástí pozemku není stavba ani právo stavby	Ne						73	PS 03-03-73						P7707
Skrbovice	2241	7,5	34	1/1	Obec Šíroká Niva	č. p. 79, 79201 Šíroká Niva	2	501/2	883	trvalý travní porost	ZPF		součástí pozemku není stavba ani právo stavby	Ne								60	30	PS 03-03-73	SŽ s.o.		P7707
Skrbovice	2241	6,6	82	1/1	ČR - Vojenské lesy a statky ČR, s.p.	Pod Juliskou 1621/5, Dejvice, 16000 Praha 6	2	842/1	4896075	lesní pozemek	PUPFL		součástí pozemku není stavba ani právo stavby	Ne						171	PS 03-01-33 PS 03-02-03 SO 03-50-03					P7707	
Skrbovice	2241	6,6	82	1/1	ČR - Vojenské lesy a statky ČR, s.p.	Pod Juliskou 1621/5, Dejvice, 16000 Praha 6	2	842/1	4896075	lesní pozemek	PUPFL		součástí pozemku není stavba ani právo stavby	Ne								92	42	PS 03-01-33	SŽ s.o.		P7707
Skrbovice	2241	6,6	82	1/1	ČR - Vojenské lesy a statky ČR, s.p.	Pod Juliskou 1621/5, Dejvice, 16000 Praha 6	2	842/1	4896075	lesní pozemek	PUPFL		součástí pozemku není stavba ani právo stavby	Ne								92	42	PS 03-02-03	SŽ s.o.		P7707
Skrbovice	2241	6,8	29	1/1	Správa silnic Moravskoslezského kraje	Úprkova 795/1, Přívoz, 70200 Ostrava	2	881/1	6182	ostatní plocha		silnice	součástí pozemku není stavba ani právo stavby	Ne						50	SO 30-50-03					P7707	
Skrbovice	2241	6,8	9	1/1	Správa železnic ČR, státní organizace	Dlážděná 1003/7, Nové Město, 11000 Praha 1	2	930	34251	ostatní plocha		dráha	součástí pozemku není stavba ani právo stavby	Ne			20605	SŽ - investor (bez výkupu)								P7707	
Skrbovice	2241	6,8	9	1/1	Správa železnic ČR, státní organizace	Dlážděná 1003/7, Nové Město, 11000 Praha 1	2	930	34251	ostatní plocha		dráha	součástí pozemku není stavba ani právo stavby	Ne	12			SÚS Moravskoslez. kraje								P7707	
Skrbovice	2241	6,9	29	1/1	Správa silnic Moravskoslezského kraje	Úprkova 795/1, Přívoz, 70200 Ostrava	2	933/1	30106	ostatní plocha		silnice	součástí pozemku není stavba ani právo stavby	Ne	116			SŽ s.o.	SO 03-11-03 SO 03-71-03 PS 03-01-03 PS 03-01-33 PS 03-03-73						P7707		
Skrbovice	2241	6,9	29	1/1	Správa silnic Moravskoslezského kraje	Úprkova 795/1, Přívoz, 70200 Ostrava	2	933/1	30106	ostatní plocha		silnice	součástí pozemku není stavba ani právo stavby	Ne						135	SO 30-50-03 PS 03-03-73					P7707	
Skrbovice	2241	6,9	29	1/1	Správa silnic Moravskoslezského kraje	Úprkova 795/1, Přívoz, 70200 Ostrava	2	933/1	30106	ostatní plocha		silnice	součástí pozemku není stavba ani právo stavby	Ne								10	3	PS 03-03-73	SŽ s.o.		P7707

Seznam PUPFL do 50m od obvodu stavby**VÝSTAVBA PZS PŘEJEZDU P7707 V KM 6,832 TRATI MILOTICE NAD OPAVOU – VRBNO POD PRADĚDEM**

Údaje dle KN					
Katastrální území dle KN	Parcelní číslo dle KN	LV	Spoluvl. podíl	Jméno (název) vlastníka	Adresa (sídlo) vlastníka
Skrbovice	842/12	82	1/1	ČR - Vojenské lesy a statky ČR, s.p.	Pod Juliskou 1621/5, Dejvice, 16000 Praha 6
Skrbovice	595/1	82	1/1	ČR - Vojenské lesy a statky ČR, s.p.	Pod Juliskou 1621/5, Dejvice, 16000 Praha 6
Skrbovice	543/6	65	1/1	FUTUR s.r.o.	č.p. 233, 79201 Široká Niva
Skrbovice	444/2	82	1/1	ČR - Vojenské lesy a statky ČR, s.p.	Pod Juliskou 1621/5, Dejvice, 16000 Praha 6
Skrbovice	444/12	82	1/1	ČR - Vojenské lesy a statky ČR, s.p.	Pod Juliskou 1621/5, Dejvice, 16000 Praha 6
Skrbovice	444/8	82	1/1	ČR - Vojenské lesy a statky ČR, s.p.	Pod Juliskou 1621/5, Dejvice, 16000 Praha 6
Skrbovice	493/1	82	1/1	ČR - Vojenské lesy a statky ČR, s.p.	Pod Juliskou 1621/5, Dejvice, 16000 Praha 6
Skrbovice	503	76	1/1	Brož Petr	Severní 508, 27204 Kladno
Skrbovice	413/3	76	1/1	Brož Petr	Severní 508, 27204 Kladno

Přejezd – P7707 (sousední parcely)

Nové Heřminovy:

1963, 1965, 1966, 2004, 2006, 2007, 2009/1

Skrbovice:

st. 127, st. 128, st. 129, 532, 889, st. 126, 543/6, st. 25/1, st. 26, st. 37, st. 39, st. 42, st. 44, st. 50/1, st. 56, st. 58, st. 65, st. 111, st. 125, 238/1, 241, 242, 243, 244, 245, 246, 247, 248, 273, 274/1, 274/2, 275/1, 275/2, 276/1, 278/1, 281/2, 282/1, 286, 288, 300/1, 307/1, 307/2, 309, 318, 320/1, 320/2, 321, 323, 324, 325, 329/1, 342/1, 342/2, 343/1, 343/3, 345, 349, 350/3, 351, 353, 397/2, 397/4, 399/1, 399/4, 399/5, 403, 409/1, 409/2, 409/4, 410/1, 410/3, 410/4, 410/5, 411/1, 411/2, 411/3, 418/1, 418/2, 418/3, 418/5, 428/1, 444/2, 444/8, 445/2, 445/6, 445/7, 475/1, 475/2, 476, 493/1, 493/2, 493/3, 494/2, 499/2, 501/1, 559, 859/3, 859/9, 864/3, 874/2, 881/2, 885/3, 886/1, 933/3, 933/4, 996, 543/1, 543/8, 543/9, 582, 584/2, 587/2, 588, 590, 595/1, 601/1, 601/2, 250/3, 260/15, 260/21, 260/25, 260/27, 262/5, 316/3, 329/3, 337, 371/1, 371/2, 443/6, 443/9, 443/10, 443/11, 443/12, 443/14, 443/17, 443/18, 443/21, 444/12, 455, 524, 530, 842/9, 842/10, 842/11, 842/12, 842/17, 842/25, 842/26, 859/4, 859/10, 872, 891/2, 932/2, 935, 936, 937, 940, 944, 986, 399/2, 404, 412/5, 412/6, 499/1, 864/2

Markvartice u Široké Nivy:

794, 628/1, 628/2, 632/1

Oborná:

1464, 1465, 1470, 1487/3, 1487/6

Bilance ploch dle katastrálních území**VÝSTAVBA PZS PŘEJEZDU P7707 V KM 6,832 TRATI MILOTICE NAD OPAVOU – VRBNO POD PRADĚDEM**

Katastrální území dle KN	Trvalý zábor (m ²)				Dočasný zábor NAD 1 rok (m ²)			Dočasný zábor DO 1 roku (m ²)			ÚMVŽST (nemovitosti ve vlastnictví ČD a.s.) (m ²)			
	ZPF	PUPFL	ostatní	bez výkupu	ZPF	PUPFL	ostatní	ZPF	PUPFL	ostatní	ČD pro SŽ	Trvalý zábor	Dočasný zábor NAD 1 rok	Dočasný zábor DO 1 roku
Skrbovice	0	0	128	20605	0	0	0	73	171	185	0	0	0	0
Celkem	0	0	128	20605	0	0	0	73	171	185	0	0	0	0